# SORICA V SLIKAH



Ivan Kejžar-Kovačev

# SORICA V SLIKAH

Ivan Kejžar, Kovačev

Škofja Loka, september 2019

# VSEBINA

*UVOD* ..... *5*

*SORICA* ..... *7*
Slike s kazalom ..... 7

*SPODNJA SORICA* ..... *9*
Hišna imena ..... 9
Slike s kazalom ..... 9

**SPODNJA VAS, NIDRE** ..... **9**

**PRI GRIČU** ..... **17**
Slike s kazalom ..... 17

**Košenine** ..... **25**
Slike s kazalom ..... 25

**Dediščina Sp. Sorice** ..... **25**

*ZGORNJA SORICA* ..... *42*
Hišna imena ..... 42
Slike s kazalom ..... 42

**DARFLE** ..... **42**

**ERBLE** ..... **58**
Slike s kazalom ..... 58

**GRAPA, GEBLARJE** ..... **74**
Slike s kazalom ..... 74

**SORIŠKA PLANINA** ..... **80**
Slike s kazalom ..... 80

**MOŽIC** ..... **80**

**MOVŽE** ..... **80**

**Košenine** ..... **94**
Slike s kazalom ..... 94

**Dediščina Zg. Sorice** ..... **104**
Slike s kazalom ..... 104

*SPODNJE DANJE* ..... *122*
Hišna imena ..... 122
Slike s kazalom ..... 122

**Košenine** ..... **143**
Slike s kazalom ..... 143

**DANJARSKA JELOVICA IN PLANINA** ..... **143**

**Dediščina** ..... **143**

*PODGORE* ..... *171*
Slike s kazalom ..... 171

*ZGORNJE DANJE* ..... *171*
Hišna imena ..... 171
Slike s kazalom ..... 171

**Košenine** ..... **185**
Slike s kazalom ..... 185

**IRN S KREMANTOM** ..... **185**

**Dediščina** ..... **185**

***ZABRDO*** ..... ***196***

Hišna imena ..... 196

Slike s kazalom ..... 196

**Košenine** ..... **196**

**RATITOVEC** ..... **209**

Slike s kazalom ..... 209

**Dediščina** ..... **209**

***TORKA*** ..... ***219***

Hišna imena ..... 219

Slike s kazalom ..... 219

**Košenine** ..... **219**

**RATITOVEC Z GLADKIM VRHOM** ..... **228**

Slike s kazalom ..... 228

**Dediščina** ..... **228**

***RAVNE*** ..... ***240***

Hišna imena ..... 240

Slike s kazalom ..... 240

**Košenine** ..... **240**

**Dediščina** ..... **240**

***PODPOREZEN*** ..... ***253***

Hišna imena ..... 253

Slike s kazalom ..... 253

**Košenine** ..... **253**

**Dediščina** ..... **253**

***VIRI*** ..... ***269***

***ZAHVALA*** ..... ***269***

***KOLOFON*** ..... ***269***

# UVOD

Zbirka slik je številna in pestra. Prikazuje naselja, zaselke in posamezne domačije, obsega nekdanje njive, košenine in pašnike, zajema hribovit in gorat svet. Predstavlja prostor v vseh letnih časih. So primeri enakih slik, razlikujejo se le po letnem času.

Pozornost sem posvetil Ratitovcu, Irntolu s Kremantom, Danjarski planini z Jelovico, Soriški planini, Možicu in Movžu. Ratitovec je markanten s svojimi stenami: Bosarplote, Zvezda, Pajl in Altemaver. Med Boserploto in Zvezdo je Reštlanar, ki povezuje Zabrdo s Kremantom. Pod Pajlom je dolina Pajltovle, ki se podaljša v Zabrško grapo. Ratitovec s kočo obiščejo številni izletniki. Pod Gladkim vrhom je travnat svet v torkarski lasti, z imeni: Žajtle, Gresejben, Šaufergroben, Kuglcova rupa in Kuglcov rob. V Žajtlu sta dve mlaki s stalno vodo. Živina, ki se pase, ima vedno na razpolago pitno vodo. Ratitovec je privlačna turistična točka, z izjemnim razgledom. Njegova kamninska sestava je dachsteinski, zgornjetriasni apnenec, ki je star med okoli 180 in 200 milijoni let. Takratno morje je pokrivalo vso Selško dolino. Ob narivu kamnite gmote z Jelovice se je dvignila temperatura, ki je apnenec dolomitizirala, okamnine pa so se pretežno stopile.

Irntol je ravnica, na kakršno le redko naletimo na višini 1350 metrov. Iz Zg. Danj se v pasu vleče skrilasta hribina vse do grebena Kremant-Danjarska planina. Ker skril hitro prepereva, so bili izpolnjeni pogoji za tako izravnavo. Zaradi nepropustnosti tal je na Irnu več studencev s stalno vodo. Dolina je z vzhodne in zahodne strani ujeta v kamnit oklep. Na zahodu je Avernkovl - Petelinji rob, na vzhodu pa Kačje robe. Ob stezi, ki vodi na Kremant, je mlaka, imenovana Rajzerrošt - Dražestno počivališče. Ob jasnih dnevih se v mlaki zrcalijo robe, gozd in nebo. Pod stezo, ki teče ob vznožju Kremanta, je Šoderškovl, ki je pomladi ves pozlačen od cvetočega avriklja. Ob stezi je jama s stalnim snegom - Šnebloh. V Pajlžajti je utrdba Rupnikove obrambne linije. Po grebenu čez Kremant je tekla meja loškega, freisinškega gospostva po darilni pogodbi iz leta 973.

Danjarsko Jelovico sestavljajo: Perštonga, Žbont, Kejvele, Mešngrontke, Gecemre, Protproh in Štonah. Na planini pasejo konje. Pašnik sestavljajo: Rehtarjev grič, Bosarovn, Egartova luža, Kajarošt in Oksngroba. Izven ograje so: Murntrošt, Ronclrošt, Gajgarjev grič, Žbajneke, Mešta in Gheghe. Vodo ima živina zagotovljeno v mlakah. Greben Danjarske planine so ustvarili grebenotvorni morski organizmi v triasu (212-247 milijonov let ). To so organizmi, ki še danes tvorijo grebene: morske gobe, korale in trdoživnjaki. Kamnina Jelovice je dachsteinski apnenec, v katerem so se okamnine ohranile in dokazujejo, da je bilo tu nekoč morje.

Soriška planina je nastala iz potrebe po pridobivanju sena. Danes služi rekreaciji, predvsem smučanju. Pomembni deli planine so: Binkel, Travniki, Dravh, Štoke, Lajta in Grobe.

Možic je kraški teren z značilnimi vrtačami. Med obema vojnama je po grebenu Možica potekala državna meja med Italijo in Jugoslavijo. Italijani so greben utrdili. Na vrhu Možica je utrdba z železno kupolo. V Koru še danes stoji nekdanja italijanska kasarna, ki služi za hlev drobnici.

Movže je višinsko močvirje manjšega obsega. Na njegovi vzhodni strani je studenec, ki redko presahne, na južni strani je močvirna mlaka s stalno vodo. Po ustnem izročilu je ne tem mestu pred davnimi leti utonil konj. Na severozahodnem delu je ponor. Tudi Zadnje Movže ima svoj izvir in ponikovalnik. Na severozahodni strani je več metrov visoka navpična, kamnita stena Protprohkovl - Pečina nad zajetim studencem.

Zbirka vsebuje tudi del soriške dediščine. Sorica slovi po svoji lepoti, ki ne izhaja iz lepote domov, ampak iz njihove vključitve v naravno okolje. Redko kje v Sloveniji vidni prostor ustvarja tako sproščeno vzdušje kot v domovini Ivana Groharja. Naselja s številnimi kozolci dajejo s svojimi belimi, od sonca obžarjenimi zidovi, nenavadno živahen in radosten vtis. Vsebina je povzeta po zapisu Urbanističnega inštituta Slovenije iz leta 1960.

# SORICA

## Slike s kazalom

**Slika 1:** Sorica, pogled z Geblarjev.....7
**Slika 2:** Sorica.....8
**Slika 3:** Regrat že cveti.....8

**Slika 1:** Sorica, pogled z Geblarjev

**Slika 2:** Sorica

**Slika 3:** Regrat že cveti

# SPODNJA SORICA

## Hišna imena

Podroštar, Golcmar, Koštnar, Fuč, Eberle, Fidlar, Tolc, Kemperle, Kreštan, Gajžlar, Fajfar, Šiman, Pri Jurju, Pri Nacetu, Mežnarček, Groharjeva hiša (Stari farovž), Ekar, Šimc, Na Pošti, Žnidar, Župnijski urad.

## Slike s kazalom

**Slika 4:** Spodnja Sorica ..... 10

# *SPODNJA VAS, NIDRE*

**Slika 5:** Nidre, od Fidlarja do Fajfarja ..... 10
**Slika 6:** Pri Eberlu ..... 11
**Slika 7:** Od Kreštana do Šimana ..... 11
**Slika 8:** Pri Kreštanu in Gajžlarju ..... 12
**Slika 9:** Pogled s Košte ..... 12
**Slika 10:** Pri Kemperlu ..... 13
**Slika 11:** Spodnja vas ..... 13
**Slika 12:** Pogled z Gobe ..... 14

**Slika 4:** Spodnja Sorica

**Slika 5:** Nidre, od Fidlarja do Fajfarja

**Slika 6:** Pri Eberlu

**Slika 7:** Od Kreštana do Šimana

**Slika 8:** Pri Kreštanu in Gajžlarju

**Slika 9:** Pogled s Košte

**Slika 10:** Pri Kemperlu

**Slika 11:** Spodnja vas

**Slika 12:** Pogled z Gobe

**Slika 13:** Od Fidlarja do Šimana

**Slika 14:** Sivina

**Slika 15:** Posnetek z Grobe

**Slika 16:** Spodnja vas v snegu

**Slika 17:** Pogled čez Keple na Črno prst

**Slika 18:** Pogled z Gobe

## *PRI GRIČU*

### Slike s kazalom


**Slika 19:** Pri Griču ..... 18
**Slika 20:** Gostišče Macesen ..... 18
**Slika 21:** Od Pošte do Gose ..... 19
**Slika 22:** Pogled s Kepla ..... 19
**Slika 23:** Cerkev z župniščem ..... 20
**Slika 24:** Pogled s pobočja Kope ..... 20
**Slika 25:** Seno je že pospravljeno ..... 21
**Slika 26:** Sončni zahod ..... 21
**Slika 27:** Pri Griču, v ozadju je Blegoš ..... 22
**Slika 28:** Sneg trmasto vztraja ..... 22
**Slika 29:** Od Jurja do Šimca ..... 23
**Slika 30:** Grofov Grič se kopa v soncu ..... 23
**Slika 31:** Pobočje Kop je odeto v pisane barve ..... 24
**Slika 32:** Pogled z Dovjega Loga ..... 24

**Slika 19:** Pri Griču

**Slika 20:** Gostišče Macesen

**Slika 21:** Od Pošte do Gose

**Slika 22:** Pogled s Kepla

**Slika 23:** Cerkev z župniščem

**Slika 24:** Pogled s pobočja Kope

**Slika 25:** Seno je že pospravljeno

**Slika 26:** Sončni zahod

**Slika 27:** Pri Griču, v ozadju je Blegoš

**Slika 28:** Sneg trmasto vztraja

**Slika 29:** Od Jurja do Šimca

**Slika 30:** Grofov Grič se kopa v soncu

**Slika 31:** Pobočje Kop je odeto v pisane barve

**Slika 32:** Pogled z Dovjega Loga

## *Košenine*

### Slike s kazalom

**Slika 33:** Nekdanje njive in kozolci ..... 26
**Slika 34:** Lajta in Žbont ..... 26
**Slika 35:** Steza čez Ekarjevo Lajto ..... 27
**Slika 36:** Žbont ..... 27
**Slika 37:** Bideržna, Goba ..... 28
**Slika 38:** Nave ..... 28

## *Dediščina Sp. Sorice*

**Slika 39:** Polepšale so mi pot v Nidrarsko grapo ..... 29
**Slika 40:** Nidrarska grapa, gozdni encijan ..... 29
**Slika 41:** Grofov grič, jurčki že rastejo ..... 30
**Slika 42:** Marele v Gobi ..... 30
**Slika 43:** Tolcovo znamenje ..... 31
**Slika 44:** Pri Cirilu ..... 31
**Slika 45:** Grohar se je zazrl v Geblarje ..... 32
**Slika 46:** Groharjeve Jaslice ..... 32
**Slika 47:** Macesen, Ivan Grohar ..... 33
**Slika 48:** Srce Jezusovo, Ivan Grohar ..... 34
**Slika 49:** Pouk risanja, foto: Miro Kačar ..... 35
**Slika 50:** Učne delavnice v Groharjevi hiši, foto: Miro Kačar ..... 35
**Slika 51:** Koštnarjev Peter se je spoprijel tudi z umetnim kovaštvom ..... 36
**Slika 52:** Nekdanji Ekarjev mlin ..... 36
**Slika 53:** Nekdanja elektrarna ..... 37
**Slika 54:** Kemprlova kašča ..... 37
**Slika 55:** V Kemprlovem hlevu ..... 38
**Slika 56:** Šimanova pajštoba ..... 38
**Slika 57:** Klekljanje, Fajfarjeva Meta ..... 39
**Slika 58:** Pri Golcmarju nekoč ..... 39
**Slika 59:** Soriški gasilci ..... 40
**Slika 60:** Mizarji in čevljarji ..... 40
**Slika 61:** Rudniški rov v Nidrarski grapi ..... 41

**Slika 33:** Nekdanje njive in kozolci

**Slika 34:** Lajta in Žbont

**Slika 35:** Steza čez Ekarjevo Lajto

**Slika 36:** Žbont

**Slika 37:** Bideržna, Goba

**Slika 38:** Nave

**Slika 39:** Polepšale so mi pot v Nidrarsko grapo

**Slika 40:** Nidrarska grapa, gozdni encijan

**Slika 41:** Grofov grič, jurčki že rastejo

**Slika 42:** Marele v Gobi

**Slika 43:** Tolcovo znamenje

**Slika 44:** Pri Cirilu

**Slika 45:** Grohar se je zazrl v Geblarje

**Slika 46:** Groharjeve Jaslice



**Slika 47:** Macesen, Ivan Grohar

**Slika 48:** Srce Jezusovo, Ivan Grohar

**Slika 49:** Pouk risanja, foto: Miro Kačar

**Slika 50:** Učne delavnice v Groharjevi hiši, foto: Miro Kačar

**Slika 51:** Koštnarjev Peter se je spoprijel tudi z umetnim kovaštvom

**Slika 52:** Nekdanji Ekarjev mlin

**Slika 53:** Nekdanja elektrarna

**Slika 54:** Kemprlova kašča

**Slika 55:** V Kemprlovem hlevu

**Slika 56:** Šimanova pajštoba

**Slika 57:** Klekljanje, Fajfarjeva Meta

**Slika 58:** Pri Golcmarju nekoč

**Slika 59:** Soriški gasilci

**Slika 60:** Mizarji in čevljarji

**Slika 61:** Rudniški rov v Nidrarski grapi

# ZGORNJA SORICA

## Hišna imena

Gasilski dom, Pri Gosarjevemu Miranu, Gosar, Cenc, Lompraht, Gošplar, Kačar, Tavš, Šorl, Šorlček, Grovgar, Grof, Mart, Tolc, Žnajdar, Ožlt, Krejl, Tecl, Jurle, Pek, Gotar, Spodnji Štentlar, Zgornji Štentlar, Pri Matevžu, Pri Janezlu, Pri Petru, Ejbnar, Urlist, Pri Kovaču, Sprednji Tolar, Zadnji Tolar, Rotkar, Keržar, Betin Žnidar, Pohar, Kondrat, Lipar, Kejžar, Blaž, Štodlar, Bognar, Pri Lojzu, Pri Jaku, Rabovc, Geblar, Pri Martinu, Pri Rafkotu, Pri Šorlnovi Angeli.

## Slike s kazalom

**Slika 62:** Zgornja Sorica ..... 43
**Slika 63:** Pogled s Kepla ..... 43

## *DARFLE*

**Slika 64:** Darfle-Erble ..... 44
**Slika 65:** Pogled z Geblarjev ..... 44
**Slika 66:** Pogled od Liparja ..... 45
**Slika 67:** Pogled s Kondratovega Griča ..... 45
**Slika 68:** Posnetek z Ravta ..... 46
**Slika 69:** Zgornja Sorica v snegu ..... 46
**Slika 70:** Na Gosi, Gosarjev Pigel ..... 47
**Slika 71:** Darfle v cvetju ..... 47
**Slika 72:** Košnja v Lajti in Ravtu ..... 48
**Slika 73:** Trda zima ..... 48
**Slika 74:** V ozadju sta Hoč in Porezen ..... 49
**Slika 75:** Pogled s Tolarjevega Griča ..... 49
**Slika 76:** Od Lomprehta do Krejlna ..... 50
**Slika 77:** Pri Poharju ..... 50
**Slika 78:** Pri Kondratu ..... 51
**Slika 79:** Darflarska ulica ..... 51
**Slika 80:** Pri Lomprahtu ..... 52
**Slika 81:** Pogled od Jurla ..... 52
**Slika 82:** Pri Šorlnu ..... 53
**Slika 83:** Pri Liparju ..... 53
**Slika 84:** Pri Kejžarju ..... 54
**Slika 85:** Sončni zahod ..... 54
**Slika 86:** Dih pomladi ..... 55
**Slika 87:** Posnetek s Kondratovega Griča ..... 55
**Slika 88:** Hoč in Porezen v snegu ..... 56
**Slika 89:** Pogled s Kondratovega Griča ..... 56
**Slika 90:** Zima ne popušča ..... 57

**Slika 62:** Zgornja Sorica

**Slika 63:** Pogled s Kepla

**Slika 64:** Darfle-Erble

**Slika 65:** Pogled z Geblarjev

**Slika 66:** Pogled od Liparja

**Slika 67:** Pogled s Kondratovega Griča

**Slika 68:** Posnetek z Ravta

**Slika 69:** Zgornja Sorica v snegu

**Slika 70:** Na Gosi, Gosarjev Pigel

**Slika 71:** Darfle v cvetju

**Slika 72:** Košnja v Lajti in Ravtu

**Slika 73:** Trda zima

**Slika 74:** V ozadju sta Hoč in Porezen

**Slika 75:** Pogled s Tolarjevega Griča

**Slika 76:** Od Lomprehta do Krejlna

**Slika 77:** Pri Poharju

**Slika 78:** Pri Kondratu

**Slika 79:** Darflarska ulica

**Slika 80:** Pri Lomprahtu

**Slika 81:** Pogled od Jurla

**Slika 82:** Pri Šorlnu

**Slika 83:** Pri Liparju

**Slika 84:** Pri Kejžarju

**Slika 85:** Sončni zahod

**Slika 86:** Dih pomladi

**Slika 87:** Posnetek s Kondratovega Griča



**Slika 88:** Hoč in Porezen v snegu

**Slika 89:** Pogled s Kondratovega Griča

**Slika 90:** Zima ne popušča

## *ERBLE*

### Slike s kazalom

**Slika 91:** Erble v snegu ..... 59
**Slika 92:** Erble ..... 59
**Slika 93:** Posnetek z Rejde ..... 60
**Slika 94:** Od Petrovega Franceta do Jurla ..... 60
**Slika 95:** Pri Jurlu ..... 61
**Slika 96:** Korhpigel ..... 61
**Slika 97:** Pogled z Rejde ..... 62
**Slika 98:** Na Kerži ..... 62
**Slika 99:** Od Markeljcovega Franceta do Kovača ..... 63
**Slika 100:** Od Peka do Petrovega Franceta ..... 63
**Slika 101:** Od Majerla do Peka ..... 64
**Slika 102:** V Erble je prišla jesen ..... 64
**Slika 103:** Pri Urlistu in Kovaču ..... 65
**Slika 104:** Pri Tecelnu, Matjažu in Francetu ..... 65
**Slika 105:** Keržarjev Pigel ..... 66
**Slika 106:** Pogled z Rotka ..... 66
**Slika 107:** Ejbnarje in Rotala ..... 67
**Slika 108:** Po cesti v Spodnje Danje ..... 67
**Slika 109:** Soriški hribi: Tonderškovl, Rebiškovl in Erblc ..... 68
**Slika 110:** Kužloht in Bideržloht ..... 68
**Slika 111:** Urlistova Žloht ..... 69
**Slika 112:** Kejvele ..... 69
**Slika 113:** Tolarjev in Kondratov Grič ..... 70
**Slika 114:** V Dolini ..... 70
**Slika 115:** Dolina ob sončnem zahodu ..... 71
**Slika 116:** Pri Sprednjem Tolarju ..... 71
**Slika 117:** Pogled s Formeka ..... 72
**Slika 118:** Zadnjetolarjeve strehe ..... 72
**Slika 119:** V Dolini cveti sadno drevje ..... 73
**Slika 120:** Pisane barve v Žajti ..... 73

**Slika 91:** Erble v snegu

**Slika 92:** Erble

**Slika 93:** Posnetek z Rejde

**Slika 94:** Od Petrovega Franceta do Jurla



**Slika 95:** Pri Jurlu

**Slika 96:** Korhpigel

**Slika 97:** Pogled z Rejde

**Slika 98:** Na Kerži

**Slika 99:** Od Markeljcovega Franceta do Kovača

**Slika 100:** Od Peka do Petrovega Franceta

**Slika 101:** Od Majerla do Peka

**Slika 102:** V Erble je prišla jesen

**Slika 103:** Pri Urlistu in Kovaču

**Slika 104:** Pri Tecelnu, Matjažu in Francetu

**Slika 105:** Keržarjev Pigel

**Slika 106:** Pogled z Rotka

**Slika 107:** Ejbnarje in Rotala

**Slika 108:** Po cesti v Spodnje Danje

**Slika 109:** Soriški hribi: Tonderškovl, Rebiškovl in Erblc

**Slika 110:** Kužloht in Bideržloht

**Slika 111:** Urlistova Žloht

**Slika 112:** Kejvele

**Slika 113:** Tolarjev in Kondratov Grič

**Slika 114:** V Dolini

**Slika 115:** Dolina ob sončnem zahodu

**Slika 116:** Pri Sprednjem Tolarju

**Slika 117:** Pogled s Formeka

**Slika 118:** Zadnjetolarjeve strehe

**Slika 119:** V Dolini cveti sadno drevje

**Slika 120:** Pisane barve v Žajti

## *GRAPA, GEBLARJE*

### Slike s kazalom

**Slika 121:** V Grapi, naselje pod Štomfejdnom ..... 74
**Slika 122:** Sneg še ni skopnel ..... 75
**Slika 123:** V ozadju je Hoč ..... 75
**Slika 124:** Pri Geblarju ..... 76
**Slika 125:** Pogled z Martinovega pomola ..... 76
**Slika 126:** Šenejbn ..... 77
**Slika 127:** Pogled s Šenejbna ..... 77
**Slika 128:** Pogled od Geblarja v Prendlarje ..... 78
**Slika 129:** Martinov pomol ..... 78
**Slika 130:** Martinova hiša ..... 79

**Slika 121:** V Grapi, naselje pod Štomfejdnom

**Slika 122:** Sneg še ni skopnel

**Slika 123:** V ozadju je Hoč

**Slika 124:** Pri Geblarju

**Slika 125:** Pogled z Martinovega pomola

**Slika 126:** Šenejbn

**Slika 127:** Pogled s Šenejbna

**Slika 128:** Pogled od Geblarja v Prendlarje

**Slika 129:** Martinov pomol

**Slika 130:** Martinova hiša

## *SORIŠKA PLANINA*

### Slike s kazalom

**Slika 131:** Soriška planina, Štoke-smučišče ..... 81
**Slika 132:** Lajta ..... 81
**Slika 133:** Žičnica in bazen, v ozadju je Črni vrh ..... 82
**Slika 134:** Pogled proti Koru ..... 82
**Slika 135:** Pogled na Štoke in Dravh z grebena Kora ..... 83
**Slika 136:** Grobe ..... 83
**Slika 137:** Gozdni encijan na planini ..... 84
**Slika 138:** Jerebika je dozorela ..... 84
**Slika 139:** Pogled z Lajnarja po planini ..... 85
**Slika 140:** Sedlo med Lajnarjem in Dravhom ..... 85
**Slika 141:** Pogled s sedla Soriške planine ..... 86
**Slika 142:** Lajnar, pogled s Soriškega potoka ..... 86
**Slika 143:** Vrh Lajnarja ..... 87
**Slika 144:** Živina pri počitku ..... 87
**Slika 145:** Dravh ..... 88
**Slika 146:** Lajnar, pogled s ceste v Podlajnar ..... 88

## *MOŽIC*

**Slika 164:** Možic, pogled s planine ..... 89
**Slika 165:** Kor, ovčji pašnik ..... 89
**Slika 166:** Vrtačast svet na grebenu Možica ..... 90
**Slika 167:** Nekdanja italijanska utrdba z železno kupolo na vrhu ..... 90
**Slika 168:** Deževni oblaki so se nakopičili nad grebenom ..... 91

## *MOVŽE*

**Slika 169:** Površino Sprednjih Movž je prerasla trava ..... 91
**Slika 170:** Nad močvirjem se dviga meglica ..... 92
**Slika 171:** V mrazu se na površini zadržuje tanka plast snega ..... 92
**Slika 172:** Tik ob steni Protprohkovla se dviga rogovilasta bukev ..... 93
**Slika 173:** Globoka voda v močvirju je lahko usodna za neprevidno žival ..... 93
**Slika 174:** Šotni mah ..... 94

**Slika 131:** Soriška planina, Štoke-smučišče

**Slika 132:** Lajta

**Slika 133:** Žičnica in bazen, v ozadju je Črni vrh

**Slika 134:** Pogled proti Koru

**Slika 135:** Pogled na  Štoke in Dravh z grebena Kora

**Slika 136:** Grobe

**Slika 137:** Gozdni encijan na planini

**Slika 138:** Jerebika je dozorela

**Slika 139:** Pogled z Lajnarja po planini

**Slika 140:** Sedlo med Lajnarjem in Dravhom

**Slika 141:** Pogled s sedla Soriške planine

**Slika 142:** Lajnar, pogled s Soriškega potoka

**Slika 143:** Vrh Lajnarja

**Slika 144:** Živina pri počitku

**Slika 145:** Dravh

**Slika 146:** Lajnar, pogled s ceste v Podlaj

**Slika 147:** Možic, pogled s planine

**Slika 148:** Kor, ovčji pašnik

**Slika 149:** Vrtačast svet na grebenu Možica

**Slika 150:** Nekdanja italijanska utrdba z železno kupolo na vrhu

**Slika 151:** Deževni oblaki so se nakopičili nad grebenom

**Slika 152:** Površino Sprednjih Movž je prerasla trava

**Slika 153:** Nad močvirjem se dviga meglica

**Slika 154:** V mrazu se na površini zadržuje tanka plast snega

**Slika 155:** Tik ob steni Protprohkovla se dviga rogovilasta bukev

**Slika 156:** Globoka voda v močvirju je lahko usodna za neprevidno žival

**Slika 157:** Šotni mah

## *Košenine*

### Slike s kazalom


**Slika 147:** Tolarjev Grič je odet v jesenske barve ..... 95
**Slika 148:** Zadnjetolarjev Ron ..... 95
**Slika 149:** Dolino obkrožajo jesenske barve ..... 96
**Slika 150:** Keržarjeve košenine ..... 96
**Slika 151:** Nekdanje njive ..... 97
**Slika 152:** Ravt ..... 97
**Slika 153:** Lontender, pot čez Ribn ..... 98
**Slika 154:** Gosarjev in Kejžarjev toplar s travnikoma ..... 98
**Slika 155:** Gosarjev travnik s kozolcem ..... 99
**Slika 156:** Na Kondratovem Griču zahaja sonce ..... 99
**Slika 157:** Kondratova Lajta ..... 100
**Slika 158:** Kejžarjeva Lajta v jeseni ..... 100
**Slika 159:** Lajta je že pokošena ..... 101
**Slika 160:** Štoke z zaplatami snega ..... 101
**Slika 161:** Štoke po košnji ..... 102
**Slika 162:** Žont ..... 102
**Slika 163:** V Tolarjevi Lajti živina ni popasla travo ..... 103

**Slika 158:** Tolarjev Grič je odet v jesenske barve

**Slika 159:** Zadnjetolarjev Ron

**Slika 160:** Dolino obkrožajo jesenske barve

**Slika 161:** Keržarjeve košenine

**Slika 162:** Nekdanje njive

**Slika 163:** Ravt

**Slika 164:** Lontender, pot čez Ribn

**Slika 165:** Gosarjev in Kejžarjev toplar s travnikoma

**Slika 166:** Gosarjev travnik s kozolcem

**Slika 167:** Na Kondratovem Griču zahaja sonce

**Slika 168:** Kondratova Lajta

**Slika 169:** Kejžarjeva Lajta v jeseni

**Slika 170:** Lajta je že pokošena

**Slika 171:** Štoke z zaplatami snega

**Slika 172:** Štoke po košnji

**Slika 173:** Žont

**Slika 174:** V Tolarjevi Lajti živina ni popasla travo

## Slike s kazalom

**Slika 175:** Nekdanja Bognarjeva hiša ..... 105
**Slika 176:** Nekdanja Gotarjeva hiša, gospodinja Urša ..... 105
**Slika 177:** Pri Mihu na Šenejbnu ..... 105
**Slika 178:** Nekdanja Geblarjeva hiša ..... 106
**Slika 179:** Teclnova-najstarejša soriška hiša ..... 106
**Slika 180:** V hiši-dnevna soba ..... 107
**Slika 181:** Zadnjetolarjev križ na Golcku ..... 107
**Slika 182:** Križ na Ravtku ..... 108
**Slika 183:** Rotkarjevo znamenje ..... 108
**Slika 184:** Znamenje, pogled v soriške robe ..... 109
**Slika 185:** Otvoritev križa na Robu leta 1911 ..... 109
**Slika 186:** Ledeniški balvan pri Jurlu ..... 110
**Slika 187:** Nekdanji Cencev mlin in kolarnica ..... 110
**Slika 188:** Vikend, zgrajen na mestu, kjer je stala Gotarjeva kovačija ..... 111
**Slika 189:** Na mestu sedanjega vikenda je stal Tolarjev mlin ..... 111
**Slika 190:** Notranjost Grofove žage ..... 112
**Slika 191:** Podlajnar, Šorlnov senik ..... 112
**Slika 192:** Tolarjeva kašča ..... 113
**Slika 193:** Orodje v kašči ..... 113
**Slika 194:** Nakovalo z Matevževe kovačnice ..... 114
**Slika 195:** Okovane sani ..... 114
**Slika 196:** Orodje v Štentlarjevi mizarski delavnici ..... 115
**Slika 197:** Tolarjeva Micka pri kleklanju ..... 115
**Slika 198:** Petrov France v delavnici ..... 115
**Slika 199:** Kopita v Liparjevi čevljarni ..... 116
**Slika 200:** Slap Šprocar v Globoki grapi ..... 117
**Slika 201:** Mavrične barve na slapu ..... 117
**Slika 202:** Barvna vodna pahljača ..... 118
**Slika 203:** Rudniški rov v Podlajnarju ..... 118
**Slika 204:** Urlistov Kejvele je osvojila smreka ..... 119
**Slika 205:** Vikend je nastal iz Urlistovega senika ..... 119
**Slika 206:** Košata bukev na Roštu, v Juranžeku ..... 120
**Slika 207:** Značilna struktura drevja v subalpskem bukovem gozdu na Danjarski planini ..... 120
**Slika 208:** Naravna kamnita maska ..... 121
**Slika 209:** Kamnita glava "gozdnega moža" ob Kužlohti ..... 121

**Slika 175:** Nekdanja Bognarjeva hiša

**Slika 176:** Nekdanja Gotarjeva hiša, gospodinja Urša



**Slika 177:** Pri Mihu na Šenejbnu

**Slika 178:** Nekdanja Geblarjeva hiša

**Slika 179:** Teclnova-najstarejša soriška hiša

**Slika 180:** V hiši-dnevna soba

**Slika 181:** Zadnjetolarjev križ na Golcku

**Slika 182:** Križ na Ravtku

**Slika 183:** Rotkarjevo znamenje

**Slika 184:** Znamenje, pogled v soriške robe

**Slika 185:** Otvoritev križa na Robu leta 1911

**Slika 186:** Ledeniški balvan pri Jurlu

**Slika 187:** Nekdanji Cencev mlin in kolarnica

**Slika 188:** Vikend, zgrajen na mestu, kjer je stala Gotarjeva kovačija

**Slika 189:** Na mestu sedanjega vikenda je stal Tolarjev mlin

**Slika 190:** Notranjost Grofove žage

**Slika 191:** Podlajnar, Šorlnov senik

**Slika 192:** Tolarjeva kašča

**Slika 193:** Orodje v kašči

**Slika 194:** Nakovalo z Matevževe kovačnice

**Slika 195:** Okovane sani

**Slika 196:** Orodje v Štentlarjevi mizarski delavnici

**Slika 197:** Tolarjeva Micka pri kleklanju v asistenci moža Janeza

**Slika 198:** Petrov France v delavnici

**Slika 199:** Kopita v Liparjevi čevljarni

**Slika 200:** Slap Šprocar v Globoki grapi

**Slika 201:** Mavrične barve na slapu

**Slika 202:** Barvna vodna pahljača

**Slika 203:** Rudniški rov v Podlajnarju

**Slika 204:** Urlistov Kejvele je osvojila smreka

**Slika 205:** Vikend je nastal iz Urlistovega senika

**Slika 206:** Košata bukev na Roštu, v Juranžeku

**Slika 207:** Značilna struktura drevja v subalpskem bukovem gozdu na Danjarski planini

**Slika 208:** Naravna kamnita maska

**Slika 209:** Kamnita glava "gozdnega moža" ob Kužlohti

# SPODNJE DANJE

## Hišna imena

Lokar, Pri Tončku, Prezeljc, Egart, Kajžlar, Pegam, Rehtar, Kejžar, Šoštarček, Jenšterle, Štof, Pri Petru, Grovgar, Šimen, Pri Jurju, Markeljc, Žnajderle, V Pohu, Pri Jaku, Pri Tinčku.

## Slike s kazalom


**Slika 210:** Spodnje Danje ..... 123
**Slika 211:** V ozadju je Gožel ..... 123
**Slika 212:** Na obzorju je Blegoš ..... 124
**Slika 213:** Za vasjo so Štoke in Bideržna ..... 124
**Slika 214:** Od Markeljca do Rehtarja ..... 125
**Slika 215:** Pogled z Lanareka ..... 125
**Slika 216:** Pogled s Holckovla ..... 126
**Slika 217:** Od Egarta do Štofa ..... 126
**Slika 218:** Od Rehtarja do Markeljca ..... 127
**Slika 219:** Pogled z Ekna ..... 127
**Slika 220:** Od Lokarja do Štofa ..... 128
**Slika 221:** Pogled z zvonika ..... 128
**Slika 222:** Danjarska ulica ..... 129
**Slika 223:** Kozolci z zidanimi stebri ..... 129
**Slika 224:** Od Prezeljca do Štofa ..... 130
**Slika 225:** Sončni zahod ..... 130
**Slika 226:** Pogled s Tolarjevega Regela ..... 131
**Slika 227:** Pogled z Gožla ..... 131
**Slika 228:** Posnetek z Regela, vidijo se značilni obronki njiv ..... 132
**Slika 229:** Vas je še obsijana s soncem, v ozadju je Danjarska planina s Kremantom ..... 132
**Slika 230:** Prostor so zaznamovale jesenske barve ..... 133
**Slika 231:** Pogled z Gožla ..... 133
**Slika 232:** V ozadju je Ratitovec ..... 134
**Slika 233:** Pomol s cerkvijo je prekrila senca ..... 134
**Slika 234:** Vas s pomolom je v senci, vse ostale površine se kopljejo v sončni svetlobi ..... 135
**Slika 235:** Kozolec je v primerjavi s cerkvijo pravi malček ..... 135
**Slika 236:** Pogled s Kope ..... 136
**Slika 237:** Pogled z Gožla ..... 136
**Slika 238:** Vas je ujeta v zelene trate ..... 137
**Slika 239:** Pogled z Regela ..... 137
**Slika 240:** Pogled z Lerhe ..... 138
**Slika 241:** Od Rehtarja do Žnajderla ..... 138
**Slika 242:** Od Štofa do Žnajderla ..... 139
**Slika 243:** Dominantna je dolina Danjarske grape ..... 139
**Slika 244:** Barve žarijo ..... 140
**Slika 245:** Holckovl ..... 140
**Slika 246:** Gozd Plotah in Žetele ..... 141
**Slika 247:** Metrekele, gozd si je nadel pisana oblačila ..... 141
**Slika 248:** Pogled z Danjarskega pomola ..... 142
**Slika 249:** Pogled s Feniškovla ..... 142

**Slika 210:** Spodnje Danje

**Slika 211:** V ozadju je Gožel

**Slika 212:** Na obzorju je Blegoš

**Slika 213:** Za vasjo so Štoke in Bideržna

**Slika 214:** Od Markeljca do Rehtarja

**Slika 215:** Pogled z Lanareka

**Slika 216:** Pogled s Holckovla

**Slika 217:** Od Egarta do Štofa

**Slika 218:** Od Rehtarja do Markeljca

**Slika 219:** Pogled z Ekna

**Slika 220:** Od Lokarja do Štofa

**Slika 221:** Pogled z zvonika

**Slika 222:** Danjarska ulica

**Slika 223:** Kozolci z zidanimi stebri

**Slika 224:** Od Prezeljca do Štofa

**Slika 225:** Sončni zahod

**Slika 226:** Pogled s Tolarjevega Regela

**Slika 227:** Pogled z Gožla

**Slika 228:** Posnetek z Regela, vidijo se značilni obronki njiv

**Slika 229:** Vas je še obsijana s soncem, v ozadju je Danjarska planina s Kremantom

**Slika 230:** Prostor so zaznamovale jesenske barve

**Slika 231:** Pogled z Gožla

**Slika 232:** V ozadju je Ratitovec

**Slika 233:** Pomol s cerkvijo je prekrila senca

**Slika 234:** Vas s pomolom je v senci, vse ostale površine se kopljejo v sončni svetlobi

**Slika 235:** Kozolec je v primerjavi s cerkvijo pravi malček

**Slika 236:** Pogled s Kope

**Slika 237:** Pogled z Gožla

**Slika 238:** Vas je ujeta v zelene trate

**Slika 239:** Pogled z Regela

**Slika 240:** Pogled z Lerhe

**Slika 241:** Od Rehtarja do Žnajderla

**Slika 242:** Od Štofa do Žnajderla

**Slika 243:** Dominantna je dolina Danjarske grape

**Slika 244:** Barve žarijo

**Slika 245:** Holckovl

**Slika 246:** Gozd Plotah in Žetele

**Slika 247:** Metrekele, gozd si je nadel pisana oblačila

**Slika 248:** Pogled z Danjarskega pomola

**Slika 249:** Pogled s Feniškovla

## *Košenine*

### Slike s kazalom

**Slika 250:** Vidimo dolino grape in Bideržno ..... 144
**Slika 251:** Ravt ..... 145
**Slika 252:** Ravt se zarašča ..... 145
**Slika 253:** Goštek ..... 146
**Slika 254:** Povden ..... 146
**Slika 255:** Pogled na Goštek in Lanareke ..... 147
**Slika 256:** Kozolci z zidanimi stebri v Gošteku ..... 147
**Slika 257:** Kovleke ..... 148
**Slika 258:** Na Kovleku cvetijo češnje ..... 148
**Slika 259:** Stari Ravt ..... 149
**Slika 260:** Feniškovl ..... 149
**Slika 261:** Lajta ..... 150
**Slika 262:** Krajcke ..... 150
**Slika 263:** Resoker, njiva, kjer so nekoč sušili lan ..... 151
**Slika 264:** Štoke, nekdanje njive ..... 151
**Slika 265:** Pogled z grebena Hinteržajte ..... 152
**Slika 266:** Košenina in gozd ..... 152
**Slika 267:** V Ravtu ..... 153
**Slika 268:** V grapi ..... 153

## *DANJARSKA JELOVICA IN PLANINA*

**Slika 269:** Gecembre s pastirsko kočo ..... 154
**Slika 270:** Cesta Gaštajn-Mešngrontke-Perštonga, Gecembre, skladišče lesa ..... 154
**Slika 271:** Protprohkovl, pečina nad zajetim studencem; Protproh, gozd nad zajetim studencem ..... 155
**Slika 272:** Štonah, Kamniti kraj, gozd s kamnito podlago, na poseki so les spravili z žičnico ..... 155
**Slika 273:** Štonah, Žnebloh, v jami se zadržuje sneg ..... 156
**Slika 274:** Rehtarjev grič, subalpsko bukovje ..... 156
**Slika 275:** Bosarovn, Ravnica z vodo ..... 157
**Slika 276:** Bosarovn, bukov trš ..... 157
**Slika 277:** Egartova luža, v njej je izvir ..... 158
**Slika 278:** Konji na paši ..... 158
**Slika 279:** Mlaka ..... 159
**Slika 280:** Mlake oskrbujejo konje na paši z vodo ..... 159

## *Dediščina*

**Slika 281:** Znamenje na Krajcku ..... 160
**Slika 282:** Oltar v cerkvi sv. Marka ..... 160

**Slika 283:** Slap v Globoki grapi....161
**Slika 284:** Soteska v Mejdlcu, v Danjarski grapi....161
**Slika 285:** Egartova luža....162
**Slika 286:** Mlaka je zaledenela....162
**Slika 287:** Na grebenu Danjarske planine....163
**Slika 288:** Pogled čez mlako na Hoč....163
**Slika 289:** Gecembre, pastirska koča....164
**Slika 290:** Butare so posebnost pri spravilu sena....164
**Slika 291:** Rudi na svojih poligonih....165
**Slika 292:** Koze na paši....165
**Slika 293:** Prerez lupine manjše školjke....166
**Slika 294:** Grobenčom. Na sliki vidimo prerez lupine školjke-okamnine....166
**Slika 295:** Prerezi lupin številnih školjk....167
**Slika 296:** Kejžarjev Nande, piščanci so zgubili mamo....167
**Slika 297:** Divji petelin....168
**Slika 298:** Glava muflona....168
**Slika 299:** Rehtarjev Bine, sova....168
**Slika 300:** Gams....169
**Slika 301:** Šoštarčkov Cene pri pletenju koša....169
**Slika 302:** Ostanek Lokarjevega mlina v grapi....170
**Slika 303:** Mlinski kamen nekdanjega Markeljcovega mlina....170

**Slika 250:** Vidimo dolino grape in Bideržno

**Slika 251:** Ravt

**Slika 252:** Ravt se zarašča

**Slika 253:** Goštek

**Slika 254:** Povden

**Slika 255:** Pogled na Goštek in Lanareke

**Slika 256:** Kozolci z zidanimi stebri v Gošteku

**Slika 257:** Kovleke

**Slika 258:** Na Kovleku cvetijo češnje

**Slika 259:** Stari Ravt

**Slika 260:** Feniškovl

**Slika 261:** Lajta

**Slika 262:** Krajcke

**Slika 263:** Resoker, njiva, kjer so nekoč sušili lan

**Slika 264:** Štoke, nekdanje njive

**Slika 265:** Pogled z grebena Hinteržajte

**Slika 266:** Košenina in gozd

**Slika 267:** V Ravtu

**Slika 268:** V grapi

**Slika 269:** Gecembre s pastirsko kočo

**Slika 270:** Cesta Gaštajn-Mešngrontke-Perštonga, Gecembre, skladišče lesa

**Slika 271:** Protprohkovl, pečina nad zajetim studencem; Protproh, gozd nad zajetim studencem

**Slika 272:** Štonah, Kamniti kraj, gozd s kamnito podlago, na poseki so les spravili z žičnico

**Slika 273:** Štonah, Žnebloh, v jami se zadržuje sneg

**Slika 274:** Rehtarjev grič, subalpsko bukovje

**Slika 275:** Bosarovn, Ravnica z vodo

**Slika 276:** Bosarovn, bukov trš

**Slika 277:** Egartova luža, v njej je izvir

**Slika 278:** Konji na paši

**Slika 279:** Mlaka

**Slika 280:** Mlake oskrbujejo konje na paši z vodo

**Slika 281:** Znamenje na Krajcku

**Slika 282:** Oltar v cerkvi sv. Marka

**Slika 283:** Slap v Globoki grapi

**Slika 284:** Soteska v Mejdlcu, v Danjarski grapi

**Slika 285:** Egartova luža

**Slika 286:** Mlaka je zaledenela

**Slika 287:** Na grebenu Danjarske planine

**Slika 288:** Pogled čez mlako na Hoč

**Slika 289:** Gecembre, pastirska koča

**Slika 290:** Butare so posebnost pri spravilu sena

**Slika 291:** Rudi na svojih poligonih

**Slika 292:** Koze na paši

**Slika 293:** Prerez lupine manjše školjke

**Slika 294:** Grobenčom. Na sliki vidimo prerez lupine školjke-okamnine

**Slika 295:** Prerezi lupin številnih školjk

**Slika 296:** Kejžarjev Nande, piščanci so zgubili mamo

**Slika 297:** Divji petelin

**Slika 298:** Glava muflona

**Slika 299:** Rehtarjev Bine, sova

**Slika 300:** Gams

**Slika 301:** Šoštarčkov Cene pri pletenju koša

**Slika 302:** Ostanek Lokarjevega mlina v grapi

**Slika 303:** Mlinski kamen nekdanjega Markeljcovega mlina

# PODGORE

## Slike s kazalom

**Slika 305:** Podgore, pogled z Davče. Vidimo Zg. Danje, Zabrdo, Torko in Ravne.....172

# ZGORNJE DANJE

## Hišna imena

Balant, Adam, Jurjevec, Gajgar, Kovder, Zgornji Trojar, Spodnji Trojar

## Slike s kazalom

**Slika 305:** Zgornje Danje .....172
**Slika 306:** Nova Adamova hiša .....173
**Slika 307:** Pri Balantu .....173
**Slika 308:** Pri Jurjevcu .....174
**Slika 309:** Zgornjedanjarske strehe, pogled z Ravta.....174
**Slika 310:** Kozolec z "berthom" .....175
**Slika 311:** Od Balanta do Jurjevca.....175
**Slika 312:** Pri Adamu so spet kosili.....176
**Slika 313:** Na strehah je še sneg .....176
**Slika 314:** Pogled s Hobmeka .....177
**Slika 315:** Od Adama do Kovdra .....177
**Slika 316:** Zgornje Danje v snegu .....178
**Slika 317:** Kremant, pogled na soriške hribe .....179
**Slika 318:** Pogled čez Kremant na triglavsko pogorje.....179
**Slika 319:** Trojarji pod Ratitovcem .....180
**Slika 320:** Zaraščene senožeti je v veliki meri osvojil macesen .....180
**Slika 321:** Pri Trojarjih v jeseni.....181
**Slika 322:** Pomlad je tu .....181
**Slika 323:** Trojarji.....182
**Slika 324:** Zacvetele so češnje in tepke .....182
**Slika 325:** Prava zima .....183
**Slika 326:** Vidijo se obronki nekdanjih njiv.....183
**Slika 327:** Zaselek obkrožajo jesenske barve.....184
**Slika 328:** Sadno drevje cveti.....184

**Slika 304:** Podgore, pogled z Davče. Vidimo Zg. Danje, Zabrdo, Torko in Ravne

**Slika 305:** Zgornje Danje

**Slika 306:** Nova Adamova hiša

**Slika 307:** Pri Balantu

**Slika 308:** Pri Jurjevcu

**Slika 309:** Zgornjedanjarske strehe, pogled z Ravta

**Slika 310:** Kozolec z "berthom"

**Slika 311:** Od Balanta do Jurjevca

**Slika 312:** Pri Adamu so spet kosili

**Slika 313:** Na strehah je še sneg

**Slika 314:** Pogled s Hobmeka

**Slika 315:** Od Adama do Kovdra

**Slika 316:** Zgornje Danje v snegu

**Slika 317:** Kremant, pogled na soriške hribe

**Slika 318:** Pogled čez Kremant na triglavsko pogorje

**Slika 319:** Trojarji pod Ratitovcem

**Slika 320:** Zaraščene senožeti je v veliki meri osvojil macesen

**Slika 321:** Pri Trojarjih v jeseni

**Slika 322:** Pomlad je tu

**Slika 323:** Trojarji

**Slika 324:** Zacvetele so češnje in tepke

**Slika 325:** Prava zima

**Slika 326:** Vidijo se obronki nekdanjih njiv

**Slika 327:** Zaselek obkrožajo jesenske barve

**Slika 328:** Sadno drevje cveti

## *Košenine*

### Slike s kazalom

**Slika 329:** Forafekele, Predgreben, greben pred dominantnem grebenom Eken ..... 186
**Slika 330:** Farafekele – Farni greben, po ustnem izročilu ..... 186
**Slika 331:** Reštle, greben, kjer živina na paši počiva ..... 187
**Slika 332:** Špecežajta - koničasta parcela ..... 187
**Slika 333:** Hohoker-njiva na zgornjem delu posesti ..... 188
**Slika 334:** Reštle in Forafekele ..... 188
**Slika 335:** Reštle in Eken, vidimo več grebenov in dolin ..... 189

## *IRN S KREMANTOM*

**Slika 336:** Irntol ..... 189
**Slika 337:** Prelepa ravnica ..... 190
**Slika 338:** Mlaka v Mejžlu ..... 190
**Slika 339:** Rajzerrošt, Dražestno počivališče ..... 191
**Slika 340:** V mlaki odsevajo nebo in smreke ..... 191
**Slika 341:** Kremant, Vajgroben, odebelitev smrekovih vej-vimena, kot jim pravijo domačini ..... 192

## *Dediščina*

**Slika 342:** Tudi Trojarski slap se stopničasto spušča, rekli bi mu lahko kaskadni slap ..... 193
**Slika 343:** Kaskadni slap v Zgornjedanjarski grapi ..... 193
**Slika 344:** Balantov vezani kozolec ..... 194
**Slika 345:** Jurjevcev toplar ..... 194
**Slika 346:** Adamove koze ..... 195
**Slika 347:** Koze na Štonkopfu ..... 195

**Slika 329:** Forafekele, Predgreben, greben pred dominantnem grebenom Eken

**Slika 330:** Farafekele – Farni greben, po ustnem izročilu

**Slika 331:** Reštle, greben, kjer živina na paši počiva

**Slika 332:** Špecežajta - koničasta parcela

**Slika 333:** Hohoker-njiva na zgornjem delu posesti

**Slika 334:** Reštle in Forafekele

**Slika 335:** Reštle in Eken, vidimo več grebenov in dolin

**Slika 336:** Irntol

**Slika 337:** Prelepa ravnica

**Slika 338:** Mlaka v Mejžlu

**Slika 339:** Rajzerrošt, Dražestno počivališče

**Slika 340:** V mlaki odsevajo nebo in smreke

**Slika 341:** Kremant, Vajgroben, odebelitev smrekovih vej-vimena, kot jim pravijo domačini



**Slika 342:** Tudi Trojarski slap se stopničasto spušča, rekli bi mu lahko kaskadni slap

**Slika 343:** Kaskadni slap v Zgornjedanjarski grapi

**Slika 344:** Balantov vezani kozolec

**Slika 345:** Jurjevcev toplar

**Slika 346:** Adamove koze

**Slika 347:** Koze na Štonkopfu

# ZABRDO

## Hišna imena

Šola, Boštjan, Pri Blažu, Čufer, Eberle, Fidlar.

## Slike s kazalom

**Slika 348:** Zabrdo je vas za brdom, za gričem, za Eknom ..... 197
**Slika 349:** Sadno drevje je zacvetelo ..... 197
**Slika 350:** Vas pod Ratitovcem, pred plazovi jo varuje stena Boserplote in gozd med steno in vasjo ..... 198
**Slika 351:** Pogled z Ekna ..... 198
**Slika 352:** Od Eberla do šole ..... 199
**Slika 353:** Gaz v snegu na cesti Sorica – Zg. Danje – Zabrdo – Torka ..... 200
**Slika 354:** Pri Fidlarju, hiša je obnovljena ..... 201
**Slika 355:** Pod steno Boserplote, vidita se še Reštlanar in rob Peke ..... 201
**Slika 356:** Nagnoj se zlati v soncu ..... 202
**Slika 357:** Od Blaža do Čufra ..... 202
**Slika 358:** Pomlad je tu ..... 203
**Slika 359:** Čufrov hlev ..... 203
**Slika 360:** Pri Čufru in Eberlu ..... 204
**Slika 361:** Jesen je tu ..... 204
**Slika 362:** Zabrške strehe ..... 205
**Slika 363:** Greben Štomanta ..... 205

## *Košenine*

**Slika 364:** Kope, Štem, Rovnah, Štoke, Bimbarfa ..... 206
**Slika 365:** Miloker, Čufrov ovčji hlev ..... 206
**Slika 366:** Pretertovle, Ekele ..... 207
**Slika 367:** Bimbarfa ..... 207
**Slika 368:** Štomanteke, v Lohu ..... 208

**Slika 348:** Zabrdo je vas za brdom, za gričem, za Eknom

**Slika 349:** Sadno drevje je zacvetelo

**Slika 350:** Vas pod Ratitovcem, pred plazovi jo varuje stena Boserplote in gozd med steno in vasjo



**Slika 351:** Pogled z Ekna

**Slika 352:** Od Eberla do šole

**Slika 353:** Gaz v snegu na cesti Sorica – Zg. Danje – Zabrdo – Torka

**Slika 354:** Pri Fidlarju, hiša je obnovljena

**Slika 355:** Pod steno Boserplote, vidita se še Reštlanar in  rob Peke

**Slika 356:** Nagnoj se zlati v soncu

**Slika 357:** Od Blaža do Čufra



**Slika 358:** Pomlad je tu

**Slika 359:** Čufrov hlev

**Slika 360:** Pri Čufru in Eberlu

**Slika 361:** Jesen je tu

**Slika 362:** Zabrške strehe

**Slika 363:** Greben Štomanta

**Slika 364:** Kope, Štem, Rovnah, Štoke, Bimbarfa

**Slika 365:** Miloker, Čufrov ovčji hlev

**Slika 366:** Pretertovle, Ekele

**Slika 367:** Bimbarfa

**Slika 368:** Štomanteke, v Lohu

## *RATITOVEC*

### Slike s kazalom

**Slika 369:** Ratitovške stene ..... 210
**Slika 370:** Boserplote in Peke ..... 210
**Slika 371:** Reštlanar s Kremantom ..... 211
**Slika 372:** Zvezda ..... 211
**Slika 373:** Pajl s Pajltovlom ..... 212
**Slika 374:** Pajltovle ..... 212
**Slika 375:** Bosarplote ..... 213
**Slika 376:** Altemaver ..... 213

## *Dediščina*

**Slika 377:** Zabrške klekarice ..... 214
**Slika 378:** V Čufrovem hlevu ..... 214
**Slika 379:** V Fidlarjevi hiši ..... 215
**Slika 380:** Pri Eberlu ..... 215
**Slika 381:** Freske ..... 216
**Slika 382:** Freske na Boštjanovi hiši ..... 216
**Slika 383:** Zabrška grapa, brzice in tolmuni ..... 217
**Slika 384:** Potok ob Milekelu, vodna moč je gonila pet mlinov ..... 217
**Slika 385:** Fidlarjev kozolec na Bimbarfi ..... 218

**Slika 369:** Ratitovške stene

**Slika 370:** Boserplote in Peke

**Slika 371:** Reštlanar s Kremantom

**Slika 372:** Zvezda

**Slika 373:** Pajl s Pajltovlom

**Slika 374:** Pajltovle

**Slika 375:** Bosarplote

**Slika 376:** Altemaver

**Slika 377:** Zabrške klekarice

**Slika 378:** V Čufrovem hlevu

**Slika 379:** V Fidlarjevi hiši

**Slika 380:** Pri Eberlu

**Slika 381:** Freske

**Slika 382:** Freske na Boštjanovi hiši

**Slika 383:** Zabrška grapa, brzice in tolmuni



**Slika 384:** Potok ob Milekelu, vodna moč je gonila pet mlinov

**Slika 385:** Fidlarjev kozolec na Bimbarfi

# TORKA

## Hišna imena

Zgornja Torka, Spodnja Torka, Kajža

## Slike s kazalom

**Slika 386:** Pogled s Štomanteka ..... 220
**Slika 387:** Pogled z Griča ..... 220
**Slika 388:** Zaselek ..... 221
**Slika 389:** Zgornja Torka ..... 221
**Slika 390:** Spodnja Torka ..... 222
**Slika 391:** Ratitovška stena Goči ..... 222
**Slika 392:** Vzhodni del ratitovškega grebena ..... 223
**Slika 393:** Pogled s Češnjice ..... 223
**Slika 394:** Pogled s Selškega polja ..... 224
**Slika 395:** Pogled z Vincarjev čez Tomaža ..... 224
**Slika 396:** Pogled po Plenšaku ..... 225

## *Košenine*

**Slika 397:** Pobočje Grebel vrha ..... 225
**Slika 398:** Štonoker, Greble, Ovboker ..... 226
**Slika 399:** Kope ..... 226
**Slika 400:** Pogled z Ratitovca: Longoker, Šteke, Rovnah, Kope, ..... 227

**Slika 386:** Pogled s Štomanteka

**Slika 387:** Pogled z Griča

**Slika 388:** Zaselek

**Slika 389:** Zgornja Torka

**Slika 390:** Spodnja Torka

**Slika 391:** Ratitovška stena Goči

**Slika 392:** Vzhodni del ratitovškega grebena

**Slika 393:** Pogled s Češnjice

**Slika 394:** Pogled s Selškega polja

**Slika 395:** Pogled z Vincarjev čez Tomaža

**Slika 396:** Pogled po Plenšaku

**Slika 397:** Pobočje Grebel vrha

**Slika 398:** Štonoker, Greble, Ovboker

**Slika 399:** Kope

**Slika 400:** Pogled z Ratitovca: Longoker, Šteke, Rovnah, Kope, Grebel vrh, Lanar, Štoke, Žetelc

## *RATITOVEC Z GLADKIM VRHOM*

### Slike s kazalom

**Slika 401:** Steza se vije proti koči....229
**Slika 402:** Turisti prihajajo čez Razor ....229
**Slika 403:** Sončni zahod na Ratitovcu ....230
**Slika 404:** Koča ....230
**Slika 405:** Prileže se kratek počitek po napornem vzponu ....231
**Slika 406:** Nošnja cementa na Ratitovec, za obnovo med vojno požgane koče, otvoritev je bila leta 1953....231
**Slika 407:** Snežna odeja je prekrila greben ....232
**Slika 408:** Vrtača je porasla s travo ....232
**Slika 409:** Kosmati vrh ....233
**Slika 410:** Gladki vrh ....233
**Slika 411:** Gladki vrh pod snegom ....234
**Slika 412:** Gresejben....234
**Slika 413:** Mlaka Žajtle....235

## *Dediščina*

**Slika 414:** Križ na Žetelu ....235
**Slika 415:** Torkarska grapa, slap ....236
**Slika 416:** Brzice in tolmuni....236
**Slika 417:** Torkarjev senik ....237
**Slika 418:** Bunker v Bintku....237
**Slika 419:** Živina pri počitku....238
**Slika 420:** Ostanki Torkarjevega mlina ....238
**Slika 421:** Torkarjev grič, čebela na paši....239

**Slika 401:** Steza se vije proti koči

**Slika 402:** Turisti prihajajo čez Razor

**Slika 403:** Sončni zahod na Ratitovcu

**Slika 404:** Koča

**Slika 405:** Prileže se kratek počitek po napornem vzponu

**Slika 406:** Nošnja cementa na Ratitovec, za obnovo med vojno požgane koče, otvoritev je bila leta 1953

**Slika 407:** Snežna odeja je prekrila greben

**Slika 408:** Vrtača je porasla s travo

**Slika 409:** Kosmati vrh

**Slika 410:** Gladki vrh



**Slika 411:** Gladki vrh pod snegom

**Slika 412:** Gresejben

**Slika 413:** Mlaka Žajtle

**Slika 414:** Križ na Žetelu

**Slika 415:** Torkarska grapa, slap

**Slika 416:** Brzice in tolmuni

**Slika 417:** Torkarjev senik

**Slika 418:** Bunker v Bintku

**Slika 419:** Živina pri počitku

**Slika 420:** Ostanki Torkarjevega mlina

**Slika 421:** Torkarjev grič, čebela na paši

# RAVNE

## Hišna imena

Grohar, Nekelc, Javh, Drabonč, Koblar, Javorček, Hišarček, Povdnar - pri Sašu.

## Slike s kazalom

**Slika 422:** Ravne, Ratitovec v ozadju ..... 241
**Slika 423:** Od Povdnarja do Javorčka ..... 241
**Slika 424:** Od Povdnarja do Drabonča ..... 242
**Slika 425:** Od Koblarja do Javha ..... 242
**Slika 426:** Ravne v pozni jeseni ..... 243
**Slika 427:** Pri Drabonču ..... 243
**Slika 428:** Pri Povdnarju - Pri Sašu ..... 244
**Slika 429:** Pri Hišarčku ..... 244

## *Košenine*

**Slika 430:** Ravne, pogled z Ratitovca: Štoke, Rovnah, Grič, Lajta, Goba ..... 245
**Slika 431:** Grič ..... 245
**Slika 432:** Pogled čez Ravenski grič v Ratitovec ..... 246
**Slika 433:** Štoke ..... 246
**Slika 434:** Goba ..... 247
**Slika 435:** Nekdanje njive ..... 247

## *Dediščina*

**Slika 436:** Drabončeva konja ..... 247
**Slika 437:** Pravi lepotec ..... 248
**Slika 438:** Slap, brzici in tolmuni v Štompohu ..... 249
**Slika 439:** Razkošje barv ..... 250
**Slika 440:** Vodna pahljača, barve žarijo ..... 250
**Slika 441:** Barvni kontrasti ..... 251
**Slika 442:** Ravenska grapa ..... 251
**Slika 443:** Brzice in tolmuni ..... 252

**Slika 422:** Ravne, Ratitovec v ozadju

**Slika 423:** Od Povdnarja do Javorčka

**Slika 424:** Od Povdnarja do Drabonča

**Slika 425:** Od Koblarja do Javha



**Slika 426:** Ravne v pozni jeseni

**Slika 427:** Pri Drabonču

**Slika 428:** Pri Povdnarju - Pri Sašu

**Slika 429:** Pri Hišarčku

**Slika 430:** Ravne, pogled z Ratitovca: Štoke, Rovnah, Grič, Lajta, Goba

**Slika 431:** Grič

**Slika 432:** Pogled čez Ravenski grič v Ratitovec



**Slika 433:** Štoke

**Slika 434:** Goba

**Slika 435:** Nekdanje njive

**Slika 436:** Drabončeva konja

**Slika 437:** Pravi lepotec

**Slika 438:** Slap, brzici in tolmuni v Štompohu

**Slika 439:** Razkošje barv

**Slika 440:** Vodna pahljača, barve žarijo

**Slika 441:** Barvni kontrasti



**Slika 442:** Ravenska grapa

**Slika 443:** Brzice in tolmuni

# PODPOREZEN

## Hišna imena

Zgaga, Zalodnikar, Plašajtar, Rovtar, Pahočar, Majdelc, Pohman.

## Slike s kazalom

**Slika 444:** Zgagova hiša ..... 254
**Slika 445:** Pohmanovo ..... 254
**Slika 446:** Petrovo Brdo, pri Pohmanu ..... 255
**Slika 447:** Pohmanova hiša ..... 255
**Slika 449:** Pogled z Ravtovega griča ..... 256
**Slika 450:** Pohmanova hiša na Ravtovem griču ..... 256
**Slika 451:** Pogled s Pajbelca v Ratitovec ..... 257
**Slika 452:** V ozadju je greben Lajnarja ..... 257
**Slika 453:** Slatnik ..... 258
**Slika 454:** Lajnar z Dravhom ..... 258
**Slika 454:** Na poti po Pajbelcu ..... 259
**Slika 455:** Petrovo Brdo ..... 259
**Slika 456:** Pogled k Robarju, ..... 260
**Slika 457:** Pri Pahočarju ..... 260
**Slika 458:** Pogled proti Sorici, foto: Vinko ..... 261
**Slika 459:** Pri Rovtarju, foto: Vinko ..... 261
**Slika 460:** Pri Plašajtarju, foto: Vinko ..... 262
**Slika 461:** Pri Majdelcu ..... 262
**Slika 462:** Majdelc s Hočem v ozadju ..... 263

## *Košenine*

**Slika 463:** Ravtov grič, Gričkova njiva ..... 263
**Slika 464:** Kolhek - greben z zeljem ..... 264
**Slika 465:** Pahoška ravan, Dolga njiva, Svislčeva dolina ..... 264
**Slika 466:** Rovtarjeve košenine ..... 265
**Slika 467:** Plašajtar, Pigl, Pejdne, Bajtarjev grič ..... 265

## *Dediščina*

**Slika 468:** Pahočarjeva kašča ..... 266
**Slika 469:** V Pahočarjevi hiši ..... 266
**Slika 470:** Rovtarjevo znamenje ..... 267
**Slika 471:** Zgagov vezani kozolec ..... 267
**Slika 472:** Zgagova žaga ..... 268
**Slika 473:** Pohmanov vezani kozolec ..... 268

**Slika 444:** Zgagova hiša

**Slika 445:** Pohmanovo

**Slika 446:** Petrovo Brdo, pri Pohmanu

**Slika 447:** Pohmanova hiša

**Slika 448:** Pogled z Ravtovega griča

**Slika 449:** Pohmanova hiša na Ravtovem griču

**Slika 450:** Pogled s Pajbelca v Ratitovec

**Slika 451:** V ozadju je greben Lajnarja

**Slika 452:** Slatnik

**Slika 453:** Lajnar z Dravhom

**Slika 454:** Na poti po Pajbelcu

**Slika 455:** Petrovo Brdo

**Slika 456:** Pogled k Robarju,

**Slika 457:** Pri Pahočarju

**Slika 458:** Pogled proti Sorici, foto: Vinko

**Slika 459:** Pri Rovtarju, foto: Vinko

**Slika 460:** Pri Plašajtarju, foto: Vinko

**Slika 461:** Pri Majdelcu

**Slika 462:** Majdelc s Hočem v ozadju

**Slika 463:** Ravtov grič, Gričkova njiva

**Slika 464:** Kolhek - greben z zeljem

**Slika 465:** Pahoška ravan, Dolga njiva, Svislčeva dolina

**Slika 466:** Rovtarjeve košenine

**Slika 467:** Plašajtar, Pigl, Pejdne, Bajtarjev grič

**Slika 468:** Pahočarjeva kašča

**Slika 469:** V Pahočarjevi hiši

**Slika 470:** Rovtarjevo znamenje

**Slika 471:** Zgagov vezani kozolec

**Slika 472:** Zgagova žaga

**Slika 473:** Pohmanov vezani kozolec

# VIRI

Lojze Marinšek, Škofjeloško hribovje, 1980, Loški razgledi
Anton Ramovš, Vodnik po loškem ozemlju, Ratitovec in Soriška planina, 1978, Muzejsko društvo, Škofja Loka
Urbanistični inštitut Slovenije, Proučevanje arhitekture soriških vasi, 1960
Ivan Kejžar, Atlas, Soriška ledinska imena, 2013
Ivan Kejžar, Grohar in soriška dediščina, Vodnik po Groharjevi poti, 2008: Macesen, 1904, Ivan Grohar; Srce Jezusovo, 1900, Ivan Grohar; Jaslice, 1896, župna cerkev, Ivan Grohar
Ivan Kejžar, Sorica, njene vode in življenje ob njih, Loški razgledi, 2004

# ZAHVALA

Zahvaljujem se vsem Soričanom, ki so mi dovolili fotografirati osebe, objekte, prostore, naprave, živali in lovske trofeje.
Vinku Kejžarju in Miru Kačarju za fotografije.
Mojim domačim: za pomoč pri računalniški obdelavi Alenki in Ivu Kejžarju.

# KOLOFON

Sestavil in uredil
Ivan Kejžar

Izdajatelj
Ivan Kejžar

Fotografije
Ivan Kejžar, Vinko Kejžar in Miro Kačar

Slika na naslovnici: Macesen, Ivan Grohar
Slika na hrbtni strani: Sorica

Sorica